














# Sentiero Pietra di Salomone/Montagna delle Rose Palazzo Adriano ( PA)

Carta Tecnica Regionale  
scala 1: 15.000  
Sezione 620090



## Legenda

-  Strada Provinciale Palazzo Adriano/Bivona
-  Sentiero Pietra di Salomone
-  Sentiero Monte delle Rose
-  Pietra di Salomone ( Blocco calcareo Permiano)
-  Neviere
-  Punto d'acqua
-  Punto di osservazione
-  Area attrezzata
-  Strada interpodereale per Montagna delle Rose
-  Aree a bosco

## CARATTERISTICHE DEL SENTIERO

Lunghezza Strada Provinciale [km] ..... 4,225  
 Lunghezza sentiero Pietra di Salomone ... 0,570  
 Lunghezza Strada interpodereale [km] ..... 1,580  
 Lunghezza sentiero M.Rose [km] ..... 3,500  
 Difficoltà [T - E - EE] ..... E  
 Altitudine min (su SP) [m s.l.m.] ..... 900  
 Altitudine max [m s.l.m.] ..... 1368 (1436)  
 Dislivello [m] ..... 468 (536)  
 Tempo di Percorrenza dalla SP [hh.mm] .. 02.30  
 Il periodo ottimale è la primavera/estate/autunno e  
 l'equipaggiamento consigliato scarpe da trekking e  
 giacca a vento. Prima di programmare l'escursione  
 è consigliabile acquisire informazioni presso  
 l'ufficio turistico del comune o presso il Distaccamento  
 forestale sulla transitabilità del sentiero.

0 500 1000 metri

